

# PROFIL KECAMATAN RUPAT



2019/2/8 09:59

# SEJARAH PULAU RUPAT

Jauh sebelum disebut dengan nama Rupal, dulunya pulau ini dikenal dengan kepulauan yang banyak ditumbuhi kayu perepat yang mana kayu perepat ini didapati di kelurahan Batu Panjang sekarang ini. Menurut cerita orang tua dulu asal mula nama Rupal itu di ambil dari nama pohon perepat tersebut dan sesuai perkembangan zaman nama pulau tersebut dinamakan Pulau Rupal.

Daerah ini pada awalnya adalah daerah di pesisir laut namun lambat laun menjadi daerah pemukiman yang kemudian dipindahkan ke daratan yang agak tinggi dari permukaan air. Ditempat ini dulunya jarang dikunjungi karena dikepulauan tersebut dikelilingi oleh lautan yang sulit untuk mendapatkan transportasi. Akan tetapi saat ini Rupal sudah dibentuk menjadi Kecamatan yang sudah berkembang dan mudah dikunjungi dengan menggunakan transportasi laut seperti Kapal fery Roro, kapal Speed boat, dan Pompong.

Pada Tahun 1959-1963 Dumai masuk dalam wilayah Kecamatan Rupal, akan tetapi pada tahun 1964 Dumai berpisah dari Kecamatan Rupal karena pada saat ini Dumai akan dibentuk menjadi Kota Madya.

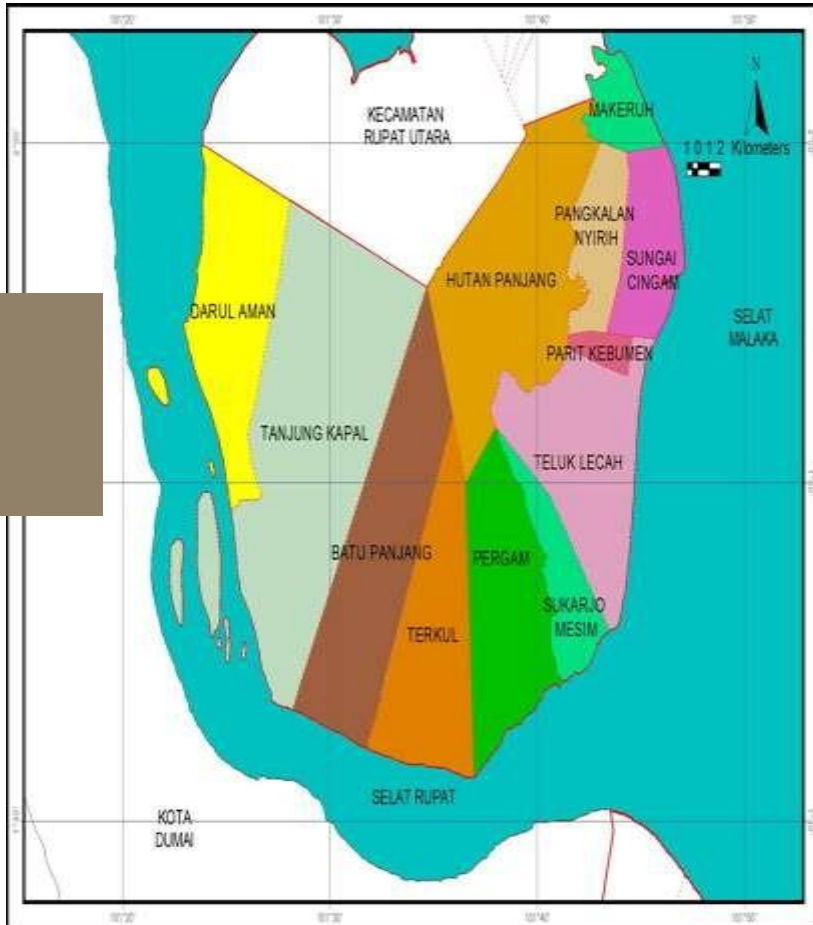
# Kecamatan Rupert

Kecamatan Rupert merupakan salah satu kecamatan yang termasuk dalam wilayah administrasi Kabupaten Bengkalis. Secara geografis kecamatan Rupert berbatasan dengan kecamatan Rupert Utara di sebelah utara, kabupaten Rohil di sebelah barat, kota Dumai di sebelah selatan, dan disebelah timur berbatasan dengan Selat Melaka dengan Letak geografisnya berada pada 01'41'33,4" LU 101'30'48,8"BT



**Camat Rupert**

**Muhammad Rusydy MR,S.STP,M.Si**



## Geografis

Luas wilayah kecamatan Rupat adalah  $\pm 830,41 \text{ km}^2$ , dengan desa terluas adalah desa Makeruh sekitar  $\pm 151 \text{ km}^2$  atau sebesar 16,85% dari luas kecamatan Rupat secara keseluruhan. Dan desa terkecil adalah desa Pangkalan Pinang dengan luas  $\pm 1.050 \text{ km}^2$  atau sebesar 1,23% dari luas keseluruhan.

No.	Nama Desa / Kelurahan	Luas Wilayah (km <sup>2</sup> )	Persentase (%)
1	Tanjung Kapal	124.00	13.83
2	Batu Panjang	32.00	3.57
3	Terkul	100.00	11.16
4	Pergam	30.00	3.35
5	Teluk Lecah	36.00	3.79
6	Sungai Cingam	75.35	8.41
7	Pangkalan Nyirih	73.00	8.14
8	Hutan Panjang	45.00	5.02
9	Makeruh	151.00	16.85
10	Sukarjo Mesim	60.00	2.90
11	Parit Kebumen	24.00	2.68
12	Darul Aman	102.00	11.38
13	Sri Tanjung	4.20	3.12
14	Pancur Jaya	13.00	1.45
15	Pangkalan Pinang	1.050	1.23
16	Dungun Baru	72.36	3.12
<b>Jumlah</b>		<b>952.41</b>	<b>100.00</b>

2

PEMERINTAHAN



2019/2/8 09:59



## STRUKTUR ORGANISASI KANTOR CAMAT RUPAT KABUPATEN BENGKALIS



3

PENDUDUK



**PEMERINTAH KABUPATEN BENGKALIS**  
**LAPORAN PENDUDUK**

KECAMATAN : RUPAT  
KELURAHAN : APRIL 2022

Lampiran B-1

WARGA NEGARA INDONESIA

No.	Nama Desa / Kel	Jumlah		Daerah 1. Kel 2. Desa	Luas (KM)2	Jumlah Keluarga	Penduduk Awal			Lahir Bulan ini			Meninggal Bulan ini			Pendatang Bulan ini			Pindah Bulan ini			Penduduk Akhir		
		RT	RW				LK	PR	LK+PR	LK	PR	LK+PR	LK	PR	LK+PR	LK	PR	LK+PR	LK	PR	LK+PR	LK	PR	LK+PR
	2	3	4	5	6	7	8	9	10	11	12	13	14	15	16	17	18	19	20	21	22	23	24	25
	Batu Panjang	22	5	1	32.000	1.334	2.374	2.178	4.552	4	4	8	9	4	13	17	14	31	4	3	7	2.382	2.189	4.571
	Tanjung Kapal	16	8	1	11.450	1.063	2.001	2.144	4.145	2	1	3	0	0	0	1	2	3	0	1	1	2.004	2.146	4.150
	Terkul	26	8	1	100.00	1.250	2.258	2.120	4.378	1	1	2	0	0	0	0	0	0	2	1	3	2.257	2.120	4.377
	Pergam	18	6	1	30.00	855	1.530	1.384	2.914	0	0	0	0	0	0	0	0	0	0	0	0	1.530	1.384	2.914
	Sukarjo Mesim	12	6	2	60.00	512	1.001	943	1.944	1	0	1	1	0	1	1	1	2	0	0	0	1.002	944	1.946
	Teluk Lecah	15	6	2	26.71	682	1.265	1.239	2.504	1	0	1	0	2	2	3	1	4	0	1	1	1.269	1.237	2.506
	Sungai Cingam	18	6	2	7.535	719	1.338	1.203	2.541	3	1	4	0	1	1	3	4	7	2	3	5	1.342	1.204	2.546
	Pangkalan Nyirih	18	5	2	7.300	802	1.447	1.446	2.893	0	0	0	0	0	0	0	0	0	1	2	3	1.446	1.444	2.890
	Hutan Panjang	11	5	2	4.536	625	1.266	1.148	2.414	0	0	0	0	0	0	2	1	3	0	0	0	1.268	1.149	2.417
	Makeruh	12	4	2	151	465	842	780	1.622	0	1	1	1	0	1	0	0	0	1	1	2	840	780	1.620
	Darul Aman	12	6	2	104.00	495	968	895	1.863	0	0	0	0	0	0	0	2	2	0	0	0	968	897	1.865
	Parit Kebumen	13	6	2	32.000	437	874	794	1.668	0	0	0	0	0	0	0	0	0	0	0	0	874	794	1.668
	Sri Tanjung	12	6	2	420	392	794	734	1.528	0	0	0	0	0	0	2	2	4	0	0	0	796	736	1.532
	Pancur Jaya	12	4	2	1.300	424	806	794	1.600	0	0	0	0	0	0	0	0	0	0	0	0	806	794	1.600
	Pangkalan Pinang	12	6	2	1.050	267	532	510	1.042	0	0	0	0	0	0	0	1	1	0	1	1	532	510	1.042
	Dungun Baru	11	4	2	7.235	387	759	777	1.536	0	1	1	1	0	1	0	0	0	1	1	2	757	777	1.534
	Jumlah	240	91	28	104977,00	10.709	20.055	19.089	39.144	12	9	21	12	7	19	29	28	57	11	14	25	20.073	19.105	39.178

Batu Panjang, 28 April 2022

**CAMAT RUPAT**

**MUHAMMAD RUSYDY MR, S.STP., M.Si**

Penata Tk. I

4

PARIWISATA





**PANTAI MAKERUH DI DESA MAKERUH**



**PANTAI KETAPANG DI SUNGAI CINGAM**



***WISATA HUTAN BAKAU DI  
DESA SUKARJO MESIM***



**WISATA PULAU PAYUNG DI KELURAHAN  
TANJUNG KAPAL**

# 1. Kompetensi Camat dan Koordinasi Urusan Pemerintahan Umum

- KOMPETENSI CAMAT DI LIHAT DARI SYARAT / KRITERIA SEBAGAI KEPALATulis keterangan nya tolong bang.. PEMERINTAHAN



Surat Keterangan LULUS dalam Pelatihan Kepemimpinan Administrator Angkatan 2 Tahun 2021



Surat Tanda Tamat Belajar Tahun 2014



# 1. Kompetensi Camat dan Koordinasi Urusan Pemerintahan Umum

- KEMAMPUAN / PEMAHAMAN SEBAGAI PENGGUNA ANGGARAN



  
**DAFTAR TERANG RENCANA RUMAH SAKIT PERUMPAK DAERAH (PRD)**  
**PEMERINTAH KABUPATEN RUPAT**  
**PERIODE PELAKSANAAN DAFTAR ANGGARAN 2020**  
**KECAMATAN RUPAT**

Berkas Pembinaan Tahunan

Kode	Kategori	Program	Sub-program	Kategori	Tipe	Tipe Pembiayaan	Tipe Pembiayaan	Tipe Pembiayaan	Tipe Pembiayaan	Maksimal Nilai Per Tahun				Maksimal Jumlah	Maksimal Jumlah	Maksimal Jumlah	Maksimal Jumlah	Maksimal Jumlah	Maksimal Jumlah
										1	2	3	4						
001	001	001	001	001	001	001	001	001	001	001	001	001	001	001	001	001	001	001	001
002	002	002	002	002	002	002	002	002	002	002	002	002	002	002	002	002	002	002	002
003	003	003	003	003	003	003	003	003	003	003	003	003	003	003	003	003	003	003	003
004	004	004	004	004	004	004	004	004	004	004	004	004	004	004	004	004	004	004	004
005	005	005	005	005	005	005	005	005	005	005	005	005	005	005	005	005	005	005	005

CS Scanned with CamScanner

# 1. Kompetensi Camat dan Koordinasi Urusan Pemerintahan Umum

- KEMAMPUAN / PEMAHAMAN SEBAGAI PENGGUNA ANGGARAN



**RENJA KECAMATAN RUPAT 2021**

**PROGRAM DAN KEGIATAN PEMERINTAH DESA/TAHUN 2021  
DAN PROGRAM RABU TAHUN 2021 (PINDA LU)  
KECAMATAN RUPAT KABUPATEN BENGALIS**

Organisasi / KDP : 5.00.02.03 -  
Kecamatan Rupat

Kode	Uraian/Detail Urusan Pemerintah Desa dan Program/Kegiatan	Indikator Kinerja Program/Target	Rencana Tahun: 2021				Pembacaan Rincian Rencana Tahun 2021	
			Luas	Target Capaian Kinerja	Waktu/Nilai Dana/ Page Indikat	Sumber Dana	Target Capaian Kinerja	Keterangan Dana/ Page Indikat
1	2	3	4	5	6	7	8	9
5.00.02.03.01.1	Bekas Desa Lingseng				6,476,386,138,000			
5.00.02.03.01.2	Bekas Desa Lingseng				11,354,318,800,000			
5.00.02	Kecamatan							
5.00.02.03.00.0	Program Pelayanan Administrasi Perkantoran	Peningkatan pemeliharaan layanan administrasi publik (urusan dan tanggapan)		100%	1,128,458,180,000			3,982,962,787,500
5.00.02.03.00.01.001.001	Pembinaan (aspek moral, disiplin)	1. Jumlah unit binaan yang mendapat 2. Jumlah indeks yang diterbitkan	Keorganisasian	1. 100% KPI 2. 100% UTM	5,000,000,000	M01		5,152,000,000

36

## 1. Kompetensi Camat dan Koordinasi Urusan Pemerintahan Umum

- KOMPETENSI CAMAT DALAM PENYELENGGARAAN URUSAN PEMERINTAHAN UMUM



### ***RAPAT FORKOPINCAM MENGENAI PERCEPATAN VAKSINASI***

## 2. KOORDINASI KEGIATAN PEMERINTAH KECAMATAN

- MENGKOORDINIR PEMBERDAYAAN MASYARAKAT



## 2. KOORDINASI KEGIATAN PEMERINTAH KECAMATAN

- MENGKOORDINIR KETENTRAMAN DAN KETERTIBAN UMUM



*OPERASI PEKAT*



*OPERASI PENANGANAN COVID-19*

## 2. KOORDINASI KEGIATAN PEMERINTAH KECAMATAN

- MENGKOORDINIR KEGIATAN PEMERINTAH



*MONITORING APBDES*


## 2. KOORDINASI KEGIATAN PEMERINTAH KECAMATAN

- MELAKSANAKAN PELAYANAN MASYARAKAT

*SKTM*

### 3. PENYELENGGARAAN TUGAS LAIN NYA


- PENYELESAIAN KONFLIK



*PENYELESAIAN KONFLIK TANAH*

### 3. PENYELENGGARAAN TUGAS LAIN NYA


- PENYELESAIAN KONFLIK



*PENYELESAIAN KONFLIK TANAH*

### 3. PENYELENGGARAAN TUGAS LAIN NYA

- PENYELESAIAN KONFLIK



*PENYELESAIAN KONFLIK TANAH*

# THANKS

Does anyone have any questions?  
Follow the project updates

addyouremail@freepik.com  
+91 620 421 838  
yourcompany.com



# Instructions for use

In order to use this template, you must credit [Slidesgo](#) by keeping the Credits slide.

## You are allowed to:

- Modify this template.
- Use it for both personal and commercial projects.

## You are not allowed to:

- Sublicense, sell or rent any of Slidesgo Content (or a modified version of Slidesgo Content).
- Distribute Slidesgo Content unless it has been expressly authorized by Slidesgo.
- Include Slidesgo Content in an online or offline database or file.
- Offer Slidesgo templates (or modified versions of Slidesgo templates) for download.
- Acquire the copyright of Slidesgo Content.

For more information about editing slides, please read our FAQs or visit Slidesgo School:

<https://slidesgo.com/faqs> and <https://slidesgo.com/slidesgo-school>

# Fonts & colors used

This presentation has been made using the following fonts:

**Livvic**

(<https://fonts.google.com/specimen/Livvic>)

**Catamaran**

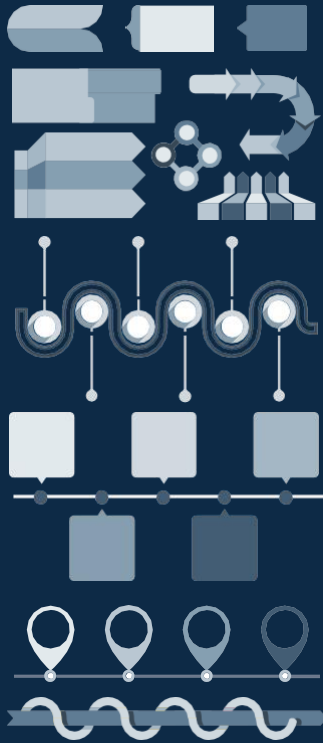
(<https://fonts.google.com/specimen/Catamaran>)

A rounded square color swatch with a white border, containing the hex code #434343 in white text. The swatch itself is a dark charcoal gray.

#434343


A rounded square color swatch with a white border, containing the hex code #908269 in white text. The swatch itself is a muted olive green.

#908269



# Use our editable graphic resources...

You can easily *resize* these resources, keeping the quality. To *change the color*, just ungroup the resource and click on the object you want to change. Then, click on the paint bucket and select the color you want. Don't forget to group the resource again when you're done.



# ...and our set of editable icons

You can resize these icons, keeping the quality.

You can change the stroke and fill color; just select the icon and click on the paint-bucket/pen.

In Google Slides, you can also use [Flaticon's extension](#), allowing you to customize and add even more icons.







# Help & Support Icons



# Avatar Icons



# Creative Process Icons



# Performing Arts Icons



# Nature Icons



# SEO & Marketing Icons



